















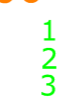




Leppemärgid:

-  Planeeringuala
-  Looduskaitseala
-  III kat. kaitsealuse liigi leiukoht
-  Meltsiveski veehaarde sanitaarkaitsevöönd
-  Tartu Juudi kalmistu piir ja mälestise 50 m kaitsevööndi piir

-  Bussipeatus
-  Korruselisus
-  Sõidusuunad

-  Jaotusmagistraal ÜP alusel
-  Kohalik jaotustänav ÜP alusel
-  Põhimagistraal ÜP alusel
-  Planeeritav jaotusmagistraal ÜP alusel
-  Planeeritav põhimagistraal ÜP alusel
-  Kergliiklustee

-  500 m raadius planeeringuala keskmes
-  Riikliku kaitse all olev mälestis ja reg. number
-  Tartu Ratsakool Lennukiangaarid Tagurpidi Maja
-  Varem planeeritud hoonestus(ala)
-  Planeeritud hoonestus

Aluskaardina on kasutatud Maa-ameti põhikaarti WMS-teenusena.

OÜ Hendrikson & Ko
 Raekoja plats 8
 Tartu 51004
 tel 740 9800
 hendrikson@hendrikson.ee

Projektijuht
Jaana Veskimäe
 Koostaja
Jaana Veskimäe
 Kuupäev
 08.11.2018

Töö koostamisest huvitatud isik
 Tartu Linnavalitsus
 Asukoht
 Tartu linn

Töö nimetus
**Jänese tn 40 krundi
 DETAILPLANEERING**

Joonis
 Situatsiooniskeem ning mõjuala
 funktsionaalsed ja linnaehituslikud seosed



Töö nr 3008/18 Mõõt 1:5000 Joonise nr 1